



HONORABLE CONCEJO DELIBERANTE  
2º Piso Edificio "El Molino"  
Tel. - Fax (02945) 480131  
9203 Trevelin - Pcia. del Chubut

ORIGINAL

## ORDENANZA N° 199

### **VISTO:**

La solicitud de fraccionamiento presentada por el Sr. José María Saiz ante el Municipio y la elevación por parte de la secretaría de Obras Públicas, Y

### **CONSIDERANDO:**

QUE, este Cuerpo Legislativo debe autorizar dicho proyecto de fraccionamiento.

QUE, según la documentación presentada cumple con lo estipulado en el Código de Ordenamiento Urbano.

### **POR ELLO:**

El Honorable Concejo Deliberante de la Municipalidad de Trevelin, en uso de facultades que le confiere la Ley 3098, sanciona la presente:


## ORDENANZA

**ARTÍCULO 1º:** AUTORÍZASE el fraccionamiento de la QUINTA N° 24 del ejido Municipal de Trevelin, propiedad del Sr. José María Saiz Moreno, de acuerdo al anteproyecto que figura como Anexo I de la presente.-

**ARTÍCULO 2º:** DESTÍNESE la superficie que corresponda según Ordenanza 34/95 a la creación de espacios verdes.-

**ARTÍCULO 3º:** PASE al Ejecutivo Municipal para su implementación.

**ARTÍCULO 4º:** REGÍSTRESE, comuníquese, dese a publicidad y cumplido, ARCHÍVESE.-

  
Susana Thomas  
SECRETARIA  
HONORABLE CONCEJO DELIBERANTE  
MUNICIPALIDAD DE TREVELIN - CHUBUT



  
JUAN MARCELO CALOMENI  
PRESIDENTE  
Honorable Concejo Deliberante  
Municipalidad de Trevelin - Chubut

DADA EN LA SALA DE SESIONES DEL HONORABLE CONCEJO DELIBERANTE DE LA MUNICIPALIDAD DE TREVELIN, EL DÍA 12 DE SETIEMBRE DE 2.000, REGISTRADA BAJO ACTA 667.-----

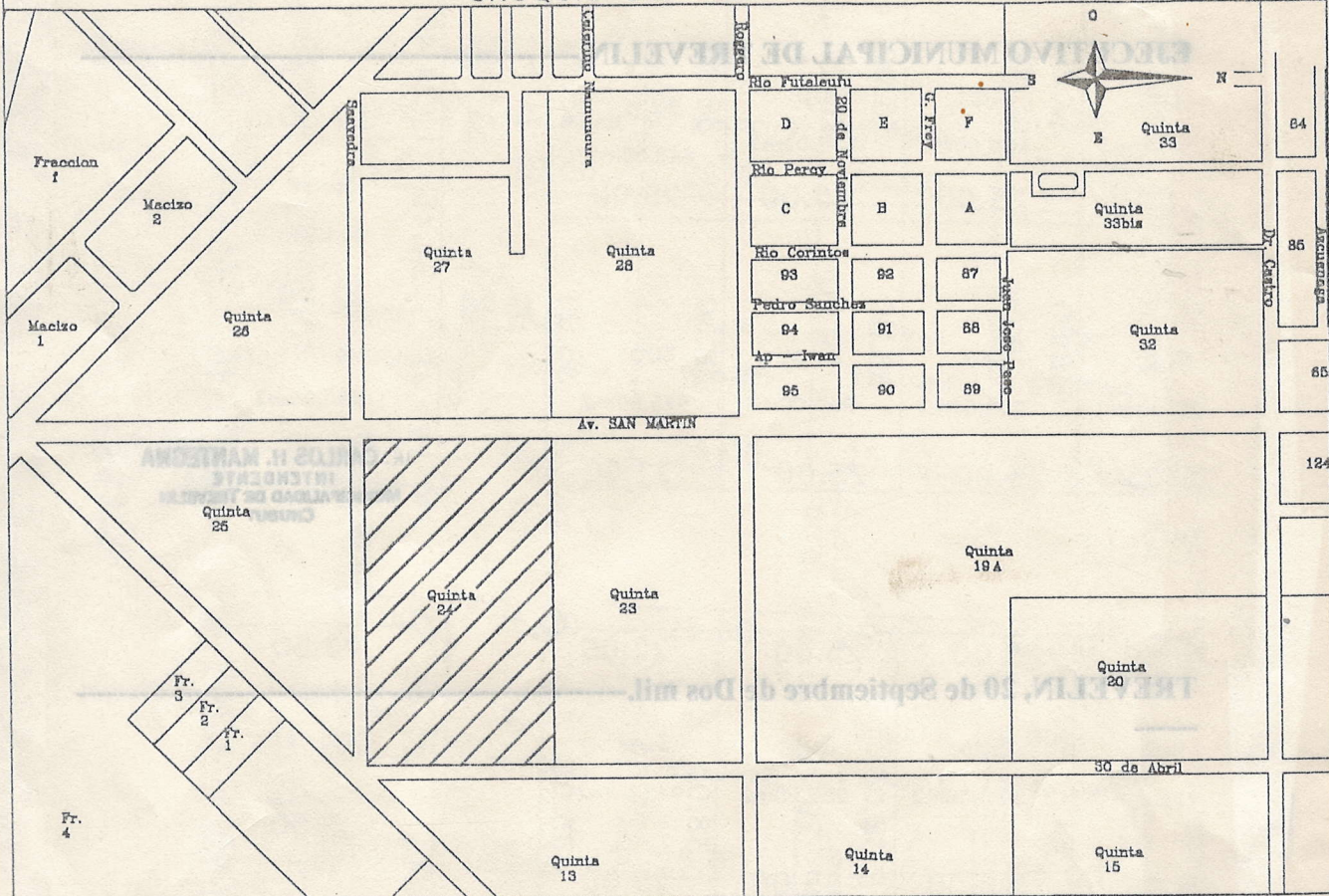
ESCALA = 1:1000

ORIGINAL

AÑO 2000

# ANTEPROYECTO DE FRACCIONAMIENTO QUINTA 24 PUEBLO DE TREVELIN

## CROQUIS DE UBICACIÓN



QUINTA: 24

LEGUA: 14

ORIGINAL



# ANEXO I ORDENANZA 199

*Pusana Thomas*  
SECRETARIA  
HONORABLE CONCEJO DELIBERANTE  
MUNICIPALIDAD DE TREVELIN - CHUBUT

JUAN MARCELO CALOMENI  
PRESIDENTE  
Honorable Concejo Deliberante  
Municipalidad de Trevelin - Chubut

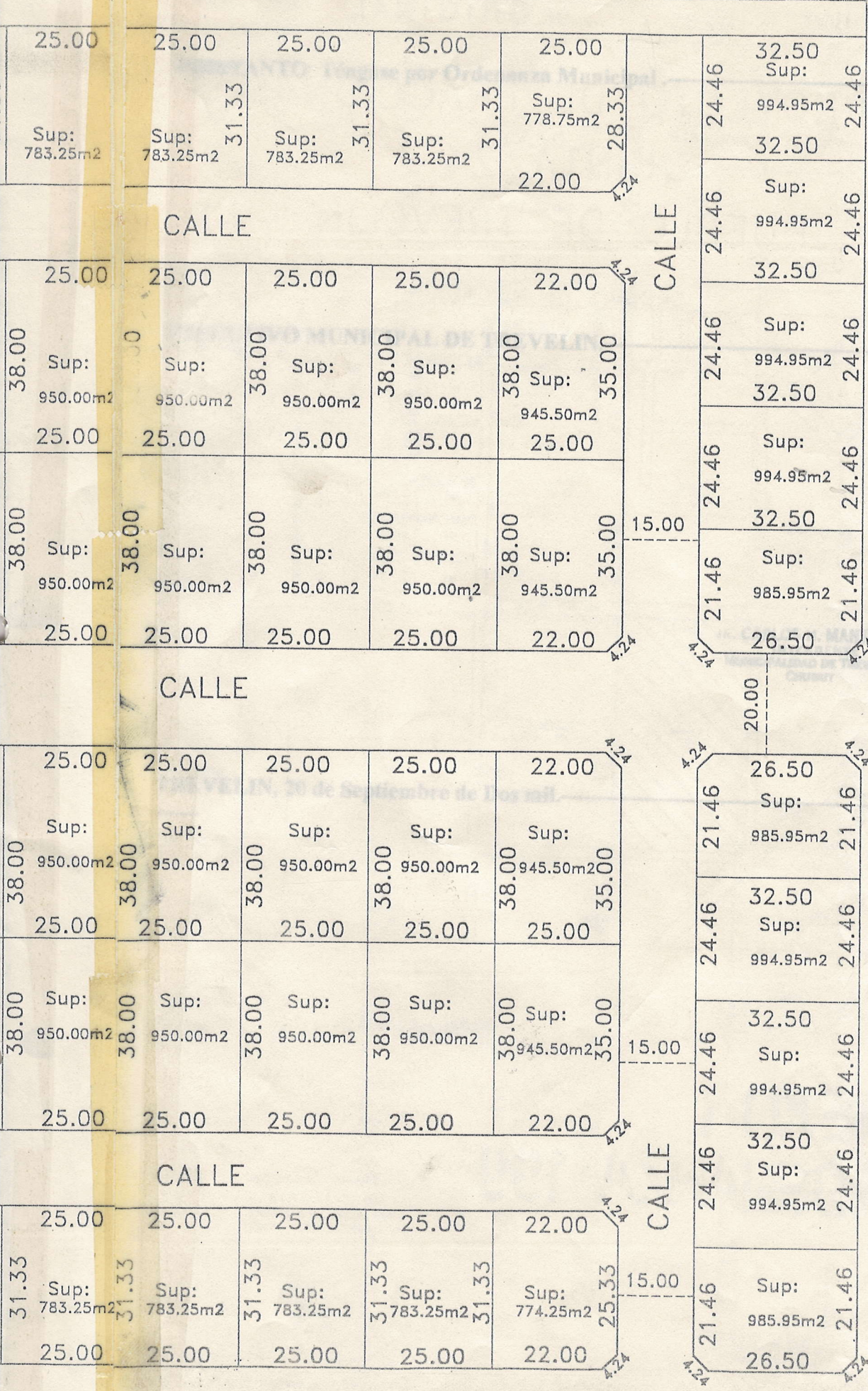
*Victor Epifane*  
AGRIMENSOR  
M. 078

Agrimensor  
Epifane Victor

C.P.I.A.A. Mat. N° 078

*[Signature]*

Propietario



25.00  
Sup:  
783.25m<sup>2</sup>

25.00  
Sup:  
783.25m<sup>2</sup>  
31.33

25.00  
Sup:  
783.25m<sup>2</sup>  
31.33

25.00  
Sup:  
783.25m<sup>2</sup>  
31.33

25.00  
Sup:  
778.75m<sup>2</sup>  
22.00  
28.33

CALLE

25.00  
38.00  
Sup:  
950.00m<sup>2</sup>

25.00  
38.00  
Sup:  
950.00m<sup>2</sup>

25.00  
38.00  
Sup:  
950.00m<sup>2</sup>

25.00  
38.00  
Sup:  
950.00m<sup>2</sup>

22.00  
35.00  
Sup:  
945.50m<sup>2</sup>

25.00  
38.00  
Sup:  
950.00m<sup>2</sup>

25.00  
38.00  
Sup:  
950.00m<sup>2</sup>

25.00  
38.00  
Sup:  
950.00m<sup>2</sup>

25.00  
38.00  
Sup:  
950.00m<sup>2</sup>

25.00  
35.00  
Sup:  
945.50m<sup>2</sup>

CALLE

25.00  
38.00  
Sup:  
950.00m<sup>2</sup>

25.00  
38.00  
Sup:  
950.00m<sup>2</sup>

25.00  
38.00  
Sup:  
950.00m<sup>2</sup>

25.00  
38.00  
Sup:  
950.00m<sup>2</sup>

22.00  
35.00  
Sup:  
945.50m<sup>2</sup>

25.00  
38.00  
Sup:  
950.00m<sup>2</sup>

25.00  
38.00  
Sup:  
950.00m<sup>2</sup>

25.00  
38.00  
Sup:  
950.00m<sup>2</sup>

25.00  
38.00  
Sup:  
950.00m<sup>2</sup>

22.00  
35.00  
Sup:  
945.50m<sup>2</sup>

CALLE

25.00  
31.33  
Sup:  
783.25m<sup>2</sup>

25.00  
31.33  
Sup:  
783.25m<sup>2</sup>

25.00  
31.33  
Sup:  
783.25m<sup>2</sup>

25.00  
31.33  
Sup:  
783.25m<sup>2</sup>

22.00  
25.33  
Sup:  
774.25m<sup>2</sup>

CALLE

15.00

15.00

CALLE

15.00

24.46  
32.50  
Sup:  
994.95m<sup>2</sup>  
24.46

24.46  
32.50  
Sup:  
994.95m<sup>2</sup>  
24.46

24.46  
32.50  
Sup:  
994.95m<sup>2</sup>  
24.46

24.46  
32.50  
Sup:  
994.95m<sup>2</sup>  
24.46

21.46  
26.50  
Sup:  
985.95m<sup>2</sup>  
21.46

20.00  
21.46  
26.50  
Sup:  
985.95m<sup>2</sup>  
21.46

24.46  
32.50  
Sup:  
994.95m<sup>2</sup>  
24.46

24.46  
32.50  
Sup:  
994.95m<sup>2</sup>  
24.46

24.46  
32.50  
Sup:  
994.95m<sup>2</sup>  
24.46

21.46  
26.50  
Sup:  
985.95m<sup>2</sup>  
21.46

CALLE

24.46	25.00	25.00	25.00	25.00	25.00	25.00	25.00	25.00	25.00	15.00	25.00
31.33	Sup: 783.25m <sup>2</sup>	31.33	Sup: 783.25m <sup>2</sup>	31.33	Sup: 783.25m <sup>2</sup>	31.33	Sup: 783.25m <sup>2</sup>	31.33	Sup: 783.25m <sup>2</sup>	28.33	Sup: 778.75m <sup>2</sup>
24.46	25.00	25.00	25.00	25.00	25.00	25.00	25.00	25.00	25.00	22.00	22.00

24.46	22.00	25.00	25.00	25.00	25.00	25.00	22.00	22.00					
35.00	Sup: 945.50m <sup>2</sup>	38.00	Sup: 950.00m <sup>2</sup>	38.00	Sup: 950.00m <sup>2</sup>	38.00	Sup: 950.00m <sup>2</sup>	38.00	Sup: 950.00m <sup>2</sup>	38.00	Sup: 942.00m <sup>2</sup>	35.00	Sup: 942.00m <sup>2</sup>
25.00	25.00	25.00	25.00	25.00	25.00	25.00	25.00	25.00	25.00	21.00	21.00	25.00	25.00

25.00	22.00	25.00	25.00	25.00	25.00	25.00	21.00	21.00					
35.00	Sup: 945.50m <sup>2</sup>	38.00	Sup: 950.00m <sup>2</sup>	38.00	Sup: 950.00m <sup>2</sup>	38.00	Sup: 950.00m <sup>2</sup>	38.00	Sup: 950.00m <sup>2</sup>	38.00	Sup: 942.00m <sup>2</sup>	34.00	Sup: 942.00m <sup>2</sup>
25.00	25.00	25.00	25.00	25.00	25.00	25.00	25.00	25.00	25.00	25.00	25.00	25.00	25.00

25.00	22.00	25.00	25.00	25.00	25.00	25.00	22.00	22.00					
25.33	Sup: 774.25m <sup>2</sup>	31.33	Sup: 783.25m <sup>2</sup>	31.33	Sup: 783.25m <sup>2</sup>	31.33	Sup: 783.25m <sup>2</sup>	31.33	Sup: 783.25m <sup>2</sup>	25.33	Sup: 774.25m <sup>2</sup>	25.33	Sup: 774.25m <sup>2</sup>
25.00	25.00	25.00	25.00	25.00	25.00	25.00	25.00	25.00	25.00	25.00	25.00	25.00	25.00




CALLE TREVELIN

CALLE

CALLE

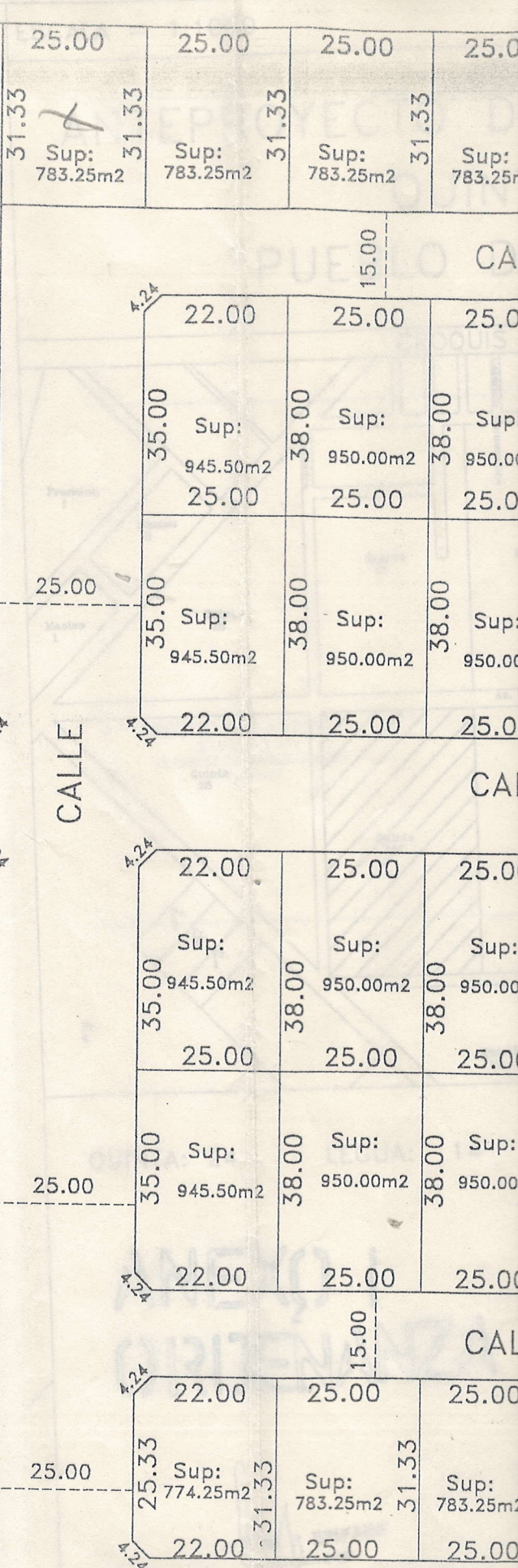
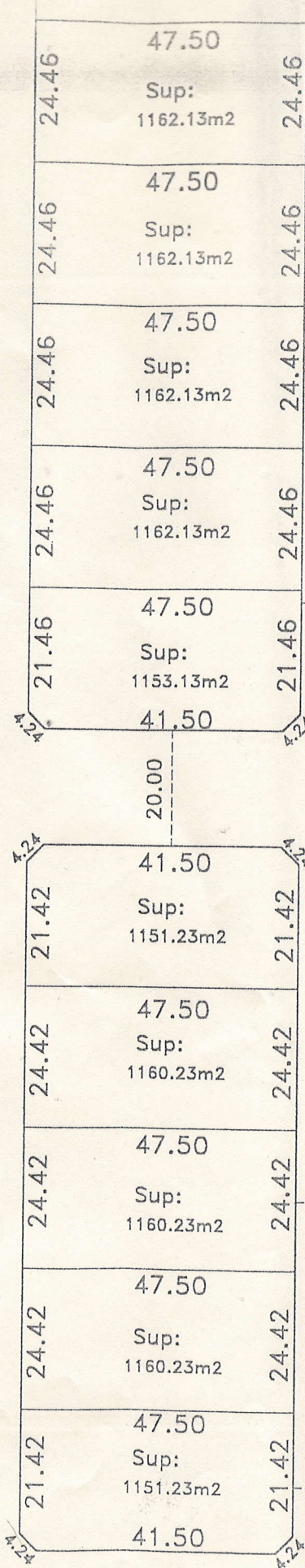
CALLE

CALLE



QUINTA 27

Avda. SAN MARTIN



ORIGINAL

**POR TANTO: Téngase por Ordenanza Municipal .-----**




HONORABLE CONCEJO DELIBERANTE  
2º Piso Edificio "El Molino"  
Tel. - Fax (02945) 480131  
9203 Trevelin - Pcia. del Chubut

**ORDENANZA Nº 199**

**EJECUTIVO MUNICIPAL DE TREVELIN.-----**

La solicitud de fraccionamiento presentada por el Sr. José María Saiz ante el Municipio y la elevación por parte de la secretaría de Obras Públicas, y

  
**JOSE CALVO**  
Secret. General de Gobierno  
MUNICIP. TREVELIN-CHUBUT

  
**DR. CARLOS R. MANTEGNA**  
INTENDENTE  
MUNICIPALIDAD DE TREVELIN  
CHUBUT

El Honorable Concejo Deliberante de la Municipalidad de Trevelin, en uso de facultades que le confiere la Ley 3098, sanciona la presente:

**TREVELIN, 20 de Septiembre de Dos mil.-----**

**ORDENANZA**

**ARTICULO 1º: AUTORIZASE** el fraccionamiento de la QUINTA Nº 24 del ejido Municipal de Trevelin, propiedad del Sr. José María Saiz Moreno, de acuerdo al anteproyecto que figura como Anexo I de la presente.  
**ARTICULO 2º: DESTÍNESE** la superficie que corresponde según Ordenanza 34/92 a la creación de espacios verdes.  
**ARTICULO 3º: PASE** al Ejecutivo Municipal para su implementación.  
**ARTICULO 4º: REGÍSTRESE, comuníquese, dese** a publicidad y cumplido ARCHÍVESE.-

  
**JUAN MARCELO DALMONI**  
PRESIDENTE  
Honorable Concejo Deliberante  
Municipalidad de Trevelin - Chubut



  
**María Atria**  
SECRETARÍA  
Honorable Concejo Deliberante  
Municipalidad de Trevelin - Chubut

DADA EN LA SALA DE SESIONES DEL HONORABLE CONCEJO DELIBERANTE DE LA MUNICIPALIDAD DE TREVELIN, EL DÍA 12 DE SETIEMBRE DE 2.000, REGISTRADA BAJO ACTA 667.