



ORIGINAL

HONORABLE CONCEJO DELIBERANTE
2º Piso Edificio "El Molino"
Tel. - Fax (0945) 80131
9203 Trevelin - Pcia. del Chubut

ORDENANZA No.138/99

VISTO:

El plano de mensura con fraccionamiento del inmueble identificado como Lote a- Mza.72 Qta.48 del ejido Municipal de Trevelin, Y

CONSIDERANDO:

QUE, las medidas lineales y superficies del mencionado fraccionamiento no reúnen las condiciones establecidas por el Código de Ordenamiento Urbano.-

QUE, es necesario contar con el fraccionamiento y los correspondientes planos de mensura para proceder a su escrituración.

POR ELLO:

EL HONORABLE CONCEJO DELIBERANTE DE LA MUNICIPALIDAD DE TREVELIN, EN USO DE FACULTADES QUE LE CONFIERE LA LEY 3098, SANCIONA LA PRESENTE:

ORDENANZA

ARTÍCULO 1º: EXCEPTÚASE de las medidas y superficies mínimas que fijan las normativas vigentes al fraccionamiento del Lote a . Mza.72 Qta.48, como figura en Anexo I de la presente Ordenanza.-

ARTÍCULO 2º: PASE al Ejecutivo Municipal , a la Secretaría de Obras Públicas para su implementación.-

ARTÍCULO 3º: REGÍSTRESE, comuníquese , publíquese y cumplido, ARCHÍVESE.-


Susana Thomas
SECRETARIA
HONORABLE CONCEJO DELIBERANTE
MUNICIPALIDAD DE TREVELIN - CHUBUT

Hugo H. Condori
PRESIDENTE
HONORABLE CONCEJO DELIBERANTE
MUNICIPALIDAD DE TREVELIN - CHUBUT


DADA EN LA SALA DE SESIONES DEL HONORABLE CONCEJO DELIBERANTE DE LA MUNICIPALIDAD DE TREVELIN, EL DÍA 21 DE ABRIL DE 1.999, REGISTRADA BAJO ACTA 614.-----

POR TANTO: Téngase por Ordenanza Municipal .-----

EJECUTIVO MUNICIPAL DE TREVELIN.-----



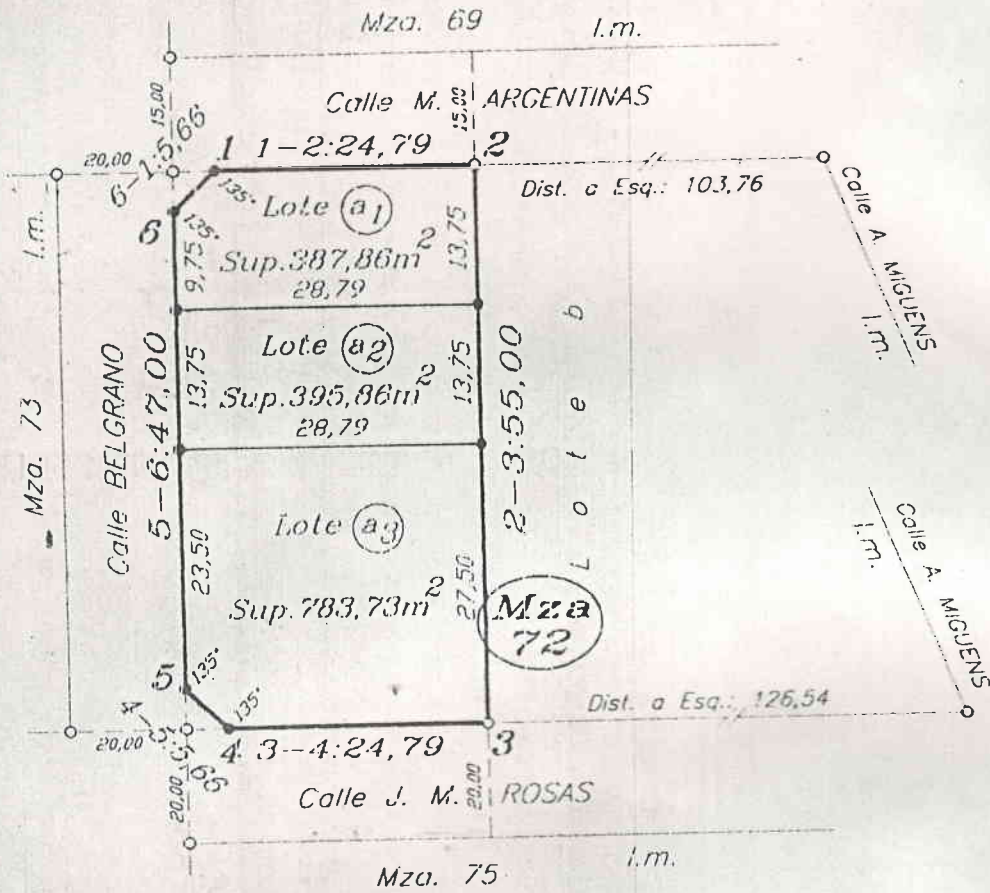
JOSE CALVO
Secret. General de Gobierno
MUNICIP. TREVELIN-CHUBUT



TREVELIN, 27 de Abril Mil Novecientos Noventa y Nueve.-----



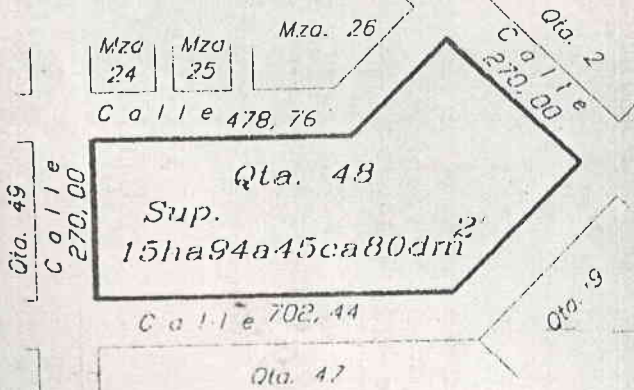
PLANO SEGUN MENSURA ESCALA 1:750



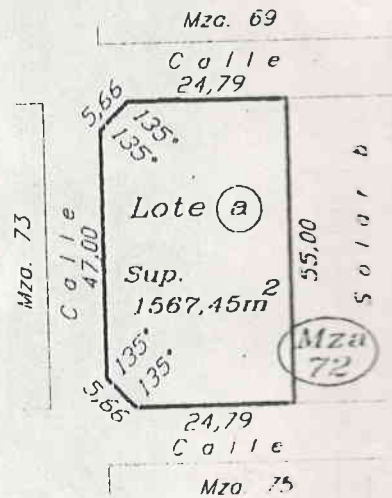
CROQUIS SEGUN ANTECEDENTES:

TITULO

TERRITORIO DEL CHUBUT
PUEBLO DE TREVELIN
COLONIA 16 de OCTUBRE
Angulo Norte Legua 14



Expte. P-294-71



BALANCE DE SUPERFICIES

SEGUN MENSURA	
Lote a1	387,86
Lote a2	395,86
Lote a3	783,73
Total	1567,45
SEGUN ANTECEDENTE: Expte. P-294-71	
Solar a	1567,45
Diferencia	0,00

REFERENCIAS

- m.l.c. a 1cm. Expte. P-294-71
- m.l.c. a 1,2cm.

NOTAS

La unidad lineal empleada es el metro.
Los angulos no indicados son rectos.

PROVINCIA DEL CHUBUT

DEPARTAMENTO: FUTALEUFU-08

LUGAR: Pueblo de TREVELIN

INMUEBLE: Lote a Mza. 72 Qta. 48 Calles: J. M. ROSAS S/N°, BELGRANO S/N° y MALVINAS ARGENTINAS S/N°

OBJETO: Mensura particular con Fraccionamiento.

PROPIETARIO:

Robert (Roberto) WILLIAMS

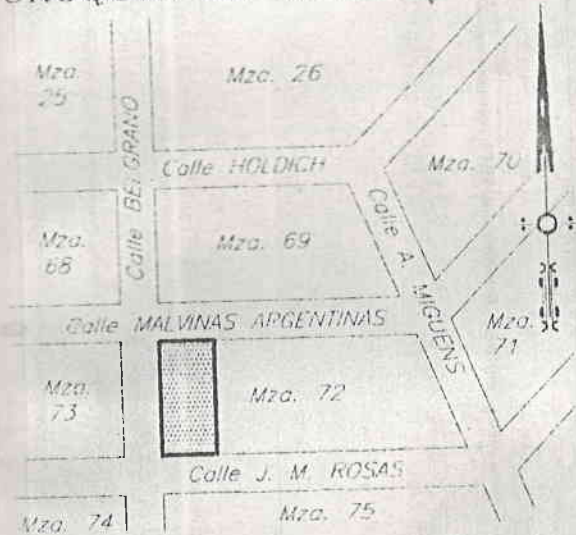
DOMINIO:

T 22 F 422 Finca: 4189 Fecha: 28/09/1928

ANTECEDENTES:

Expte. P-294-71

CROQUIS DE LOCALIZACION



Lennard WILLIAMS
L. E. 7319212
HOLDICH S/N° TREVELIN

PROTOCOLO DE PLANOS

TOMO

FOLIO

ANEXO I ORDENANZA N 138/99

Fecha de Medsura: OCTUBRE 1998

Roberto Osmar VILA
Agrimensor

Mat. Prof. N° 12
Ameghino 1116

C. e. I. T. 110
ESQUEL

Pusana Thomas
SECRETARIA
HONORABLE CONCEJO DELIBERANTE
MUNICIPALIDAD DE TREVELIN - CHUBUT

Hugo H. Condori
PRESIDENTE
HONORABLE CONCEJO DELIBERANTE
MUNICIPALIDAD DE TREVELIN - CHUBUT

EXPEDIENTE

PLANO N°

P-644-98

71

S

4-71

metro.
ectos.