



República Argentina  
PROVINCIA DEL CHUBUT

MUNICIPALIDAD DE TREVELIN

HONORABLE CONCEJO DELIBERANTE

(9203) Trevelin - Provincia del Chubut

ORIGINAL

ORDENANZA N° 05/96

VISTO: El pedido formulado por la Empresa Bosques del Epuyen S.A, y la nota elevada por el Poder Ejecutivo Municipal, Y

CONSIDERANDO:

Que, la Empresa Bosques del Epuyen S.A, radicada con un Ase-  
rradero en el Macizo 2, del Parque Industrial, ha adquirido a Corfo,  
las tierras que son parte del Lote 1 del Macizo 3,

Que, en el Lote adquirido se encuentran las instalaciones del  
Secadero de maderas de dicha Empresa,

Que, entre el Macizo 2 y 3 de la chacra 14, se encuentra una  
calle de Dominio Publico,

Que, es intención de este Honorable Concejo Deliberante, per-  
mitir el buen funcionamiento de las Empresas radicadas en el Parque  
Industrial,

POR ELLO:

El Honorable Concejo Deliberante de la Municipalidad de Treve-  
lin, en uso de las facultades que le confiere la ley 3098, sanciona  
la presente:

ORDENANZA

Artículo 1) Desaféctase del Dominio Publico la calle que separa los  
Macizos 2 y 3 de la Chacra 14, permitiendo anexas al Macizo 2 sobre  
su lado S-E una fracción de 70 mts. de referente sobre su lado N-E y  
S-O.

Artículo 2) En la calle cedida por este Municipio, existe un tramo de  
red eléctrica 13,2 KW, propiedad de la Cooperativa 16 de Octubre, por  
la cual se deberá respetar las normas de seguridad que dispone la Ley  
N° 3449, y Decreto reglamentario N° 337, sobre todo en lo que hace a  
la zona libre seguridad y lindante.

Artículo 3) Este Municipio no se hará cargo de las Obras que deberán  
realizarse en caso que ésta línea afecte el normal funcionamiento de  
las actividades de la Empresa Bosques del Epuyen S.A.


Artículo 4) Elévese copia de la presente a la Empresa Bosques del Epu-  
yen S.A.


Artículo 5) Pase al Poder Ejecutivo Municipal, para su implementación  
dése a publicidad y cumplido ARCHIVESE.

ORIGINAL

MUNICIPALIDAD DE TREVELIN  
HONORABLE CONCEJO DELIBERANTE  
PROVINCIA DEL CHUBUT

ORDENANZA N° 468


  
**LILIANA V. THOMAS**  
SECRETARIA  
Honorable Concejo Deliberante  
MUNICIP. TREVELIN - CHUBUT

  
**HUGO H. CONDORI**  
PRESIDENTE  
Honorable Concejo Deliberante  
MUNICIP. TREVELIN - CHUBUT

DADA EN LA SALA DE SESIONES DEL HONORABLE CONCEJO DELIBERANTE DE LA  
MUNICIPALIDAD DE TREVELIN EL DIA 12 DE ENERO DE 1996 Y REGISTRADA  
BAJO ACTA N° 468.

POR TANTO: Tèngase por Ordenanza Municipal.....



  
**DR. CARLOS H. MANTEGNA**  
INTENDENTE  
MUNICIPALIDAD DE TREVELIN  
CHUBUT

Trevelin, 22 de Enero de 1996.

Artículo 2) En la calle cedida por este Municipio, existe un tramo de red eléctrica 13,2 KW, propiedad de la Cooperativa Ié de Octubre, por la cual se deberá respetar las normas de seguridad que dispone la ley N° 3449, y Decreto reglamentario N° 337, sobre todo lo que hace a la zona libre seguridad y lindante.

Artículo 3) Este Municipio no se hará cargo de las obras que deberán realizarse en caso que ésta línea afecte el normal funcionamiento de las actividades de la Empresa Bosques del Epuyen S.A.

Artículo 4) Elévese copia de la presente a la Empresa Bosques del Epuyen S.A.

Artículo 5) Pase al Poder Ejecutivo Municipal, para su implementación de acuerdo a publicidad y cumplido ARCHIVARSE.

# PROVINCIA DEL CHUBUT

DEPARTAMENTO: F U T A L E U F U - 0 8

LUGAR: P u e b l o D e T R E V E L I N

INMUEBLE: Lote 3 Mzo. 3 CH. 14 y Calle Desafectada Calles S/N°

OBJETO: Mensura particular con fraccionamiento

PROPIETARIO:

- ① CORPORACION DE FOMENTO DEL CHUBUT (CORFO CHUBUT)
- ② MUNICIPALIDAD DE TREVELIN

PARTIDA

01465

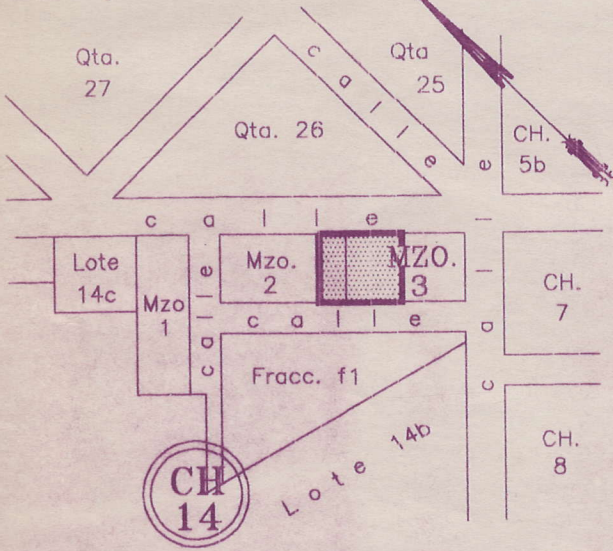
DOMINIO:

- ① T° 423 F° 97 Finca: 63866 Fecha: 10-8-1983
- ② Dominio Publico Origen Expte. P-576-83 ; Plano protocolizado al T°105 F°13 Desafectado por Ordenanza N°

ANTECEDENTES:

Exptes. P-309-75 y P-576-83

## CROQUIS DE LOCALIZACION



Jorge Segundo FRANICH  
Director Regional Oeste  
CORFO CHUBUT

Dr. Carlos MANTEGNA  
Intendente Municipal

Falta dist. a esq. desde el vertice  
A y desde el vertice D

Vo Bo

12/01/96

AGRI. MARCELO T. DE LA FUENTE  
SECRETARIO DE OBRAS PUBLICAS  
MUNICIPALIDAD DE TREVELIN

Fecha de Mensura: OCTUBRE 1995

firma?

Roberto Osmar VILA  
Agrimensor

Mat. Prof. N° 12  
Ameghino 1116

C. e I. T. 110  
ESQUEL

PROTOKOLO  
DE PLANOS

TOMO

FOLIO

EXPEDIENTE

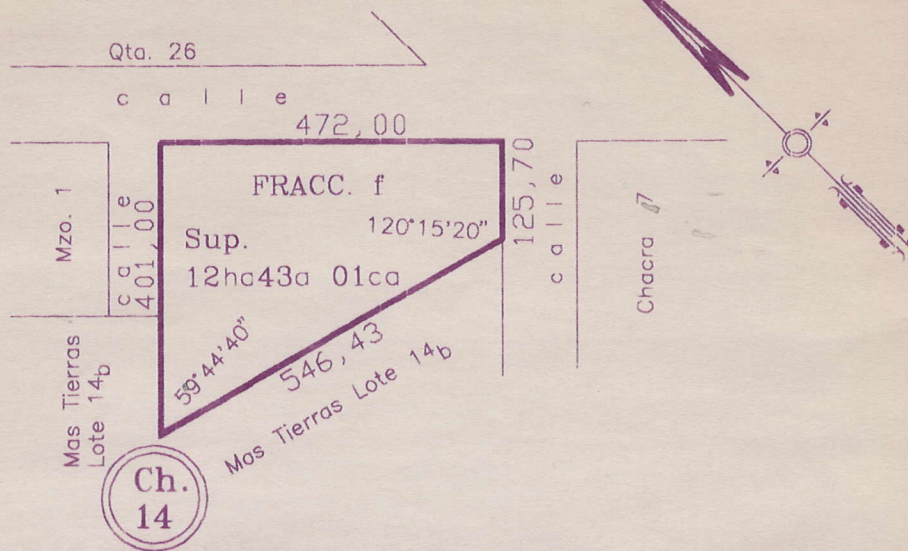
PLANO N°

P-588-95

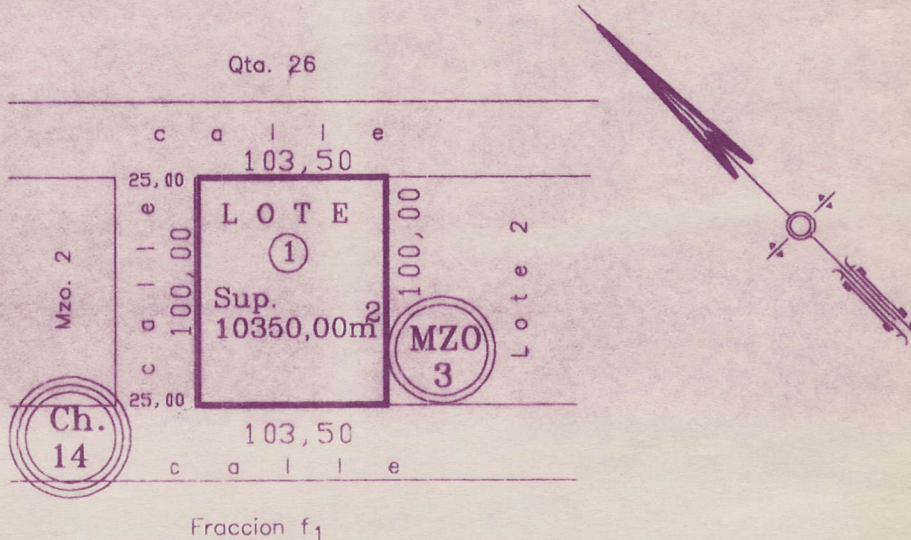
# CROQUIS SEGUN ANTECEDENTES:

## SEGUN TITULO

PROVINCIA DEL CHUBUT  
 DEPARTAMENTO FUTALEUFU  
 PUEBLO DE TREVELIN  
 REMANENTE LOTE 14b DE LA CH.14  
 LEGUA 14 (PARQUE INDUSTRIAL)



## SEGUN Expte.P-576-83



### REFERENCIAS

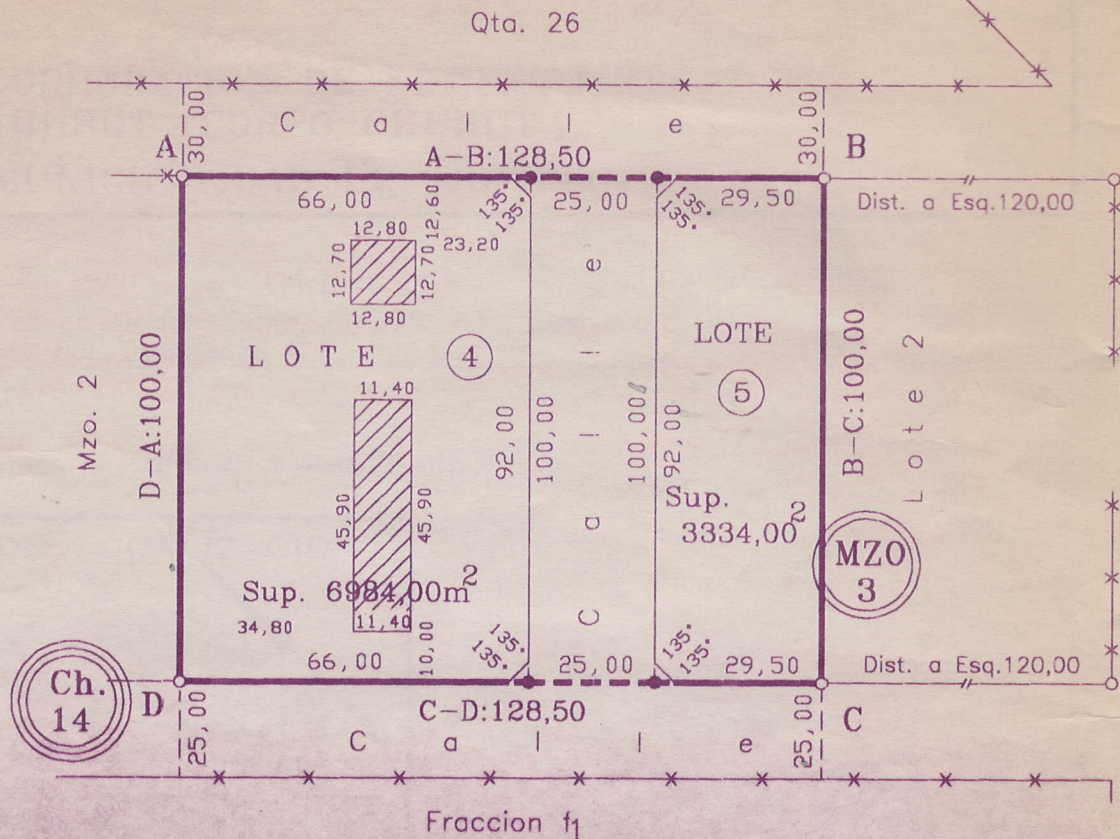
- m.m.c. 5 x 5 cm.
- m.f.e.  $\phi$  1 cm. Expte. P-576-83
- \*\*\* Alambrado
- ▨ Construcción Mamposteria

### NOTAS

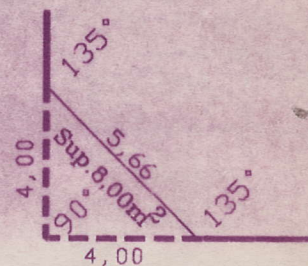
La Unidad lineal empleada es el Metro.  
 Los angulos no indicados son rectos.

# PLANO SEGUN MENSURA

## E S C A L A 1:1500



### DETALLE DE OCHAVAS ESCALA 1:200



### BALANCE DE SUPERFICIES

(en m<sup>2</sup>)

S E G U N M E N S U R A		
LOTE 4	6984,00	
LOTE 5	3334,00	
Calle y Ochavas Ced.	2532,00	
T o t a l		12850,00
S E G U N A N T E C E D E N T E S		
Expte. P-576-83 Lote 1		10350,00
Calle desafectada		2500,00
Diferencia		0,00